

Amtliche Bekanntmachung

Die Ratsversammlung der Stadt Flensburg hat am 30.09.2010 beschlossen, die **54. Änderung des Flächennutzungsplans („Stadtteilzentrum Twedter Plack“)** und den **vorhabenbezogenen Bebauungsplan "Stadtteilzentrum Twedter Plack" (VEP-Nr. 35)** für das Gebiet zwischen

im Norden: der Fördestraße 68 bis 74,

im Osten: der Straße Friedheim,

im Süden: der Grundstücke Friedheim 10 bis 12a,

im Westen: der Fördestraße 62 bis 66a und dem Heinz-Krey-Hof 6 und 8

aufzustellen.

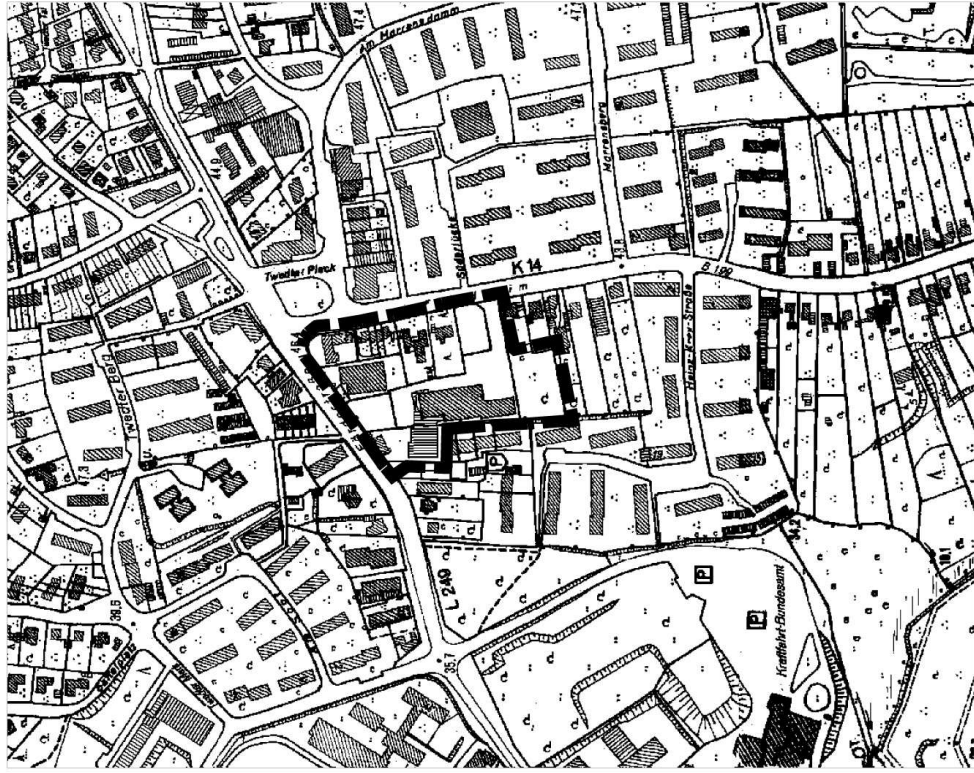
Diese Bekanntmachung ist am 08.10.2010 durch Bereitstellung im Internet veröffentlicht worden. Auf die Bereitstellung im Internet ist am 08.10.2010 im Flensburger Tageblatt und im Flensburg Avis hingewiesen worden.

Stadt Flensburg, Der Oberbürgermeister, - Fachbereich Umwelt und Planen -, Stadt- und Landschaftsplanung

Anlage (nachrichtlich)
Geltungsbereiche

Geltungsbereich für die 54. F-Plan Änderung
" Stadtteilzentrum Twedter Platz "

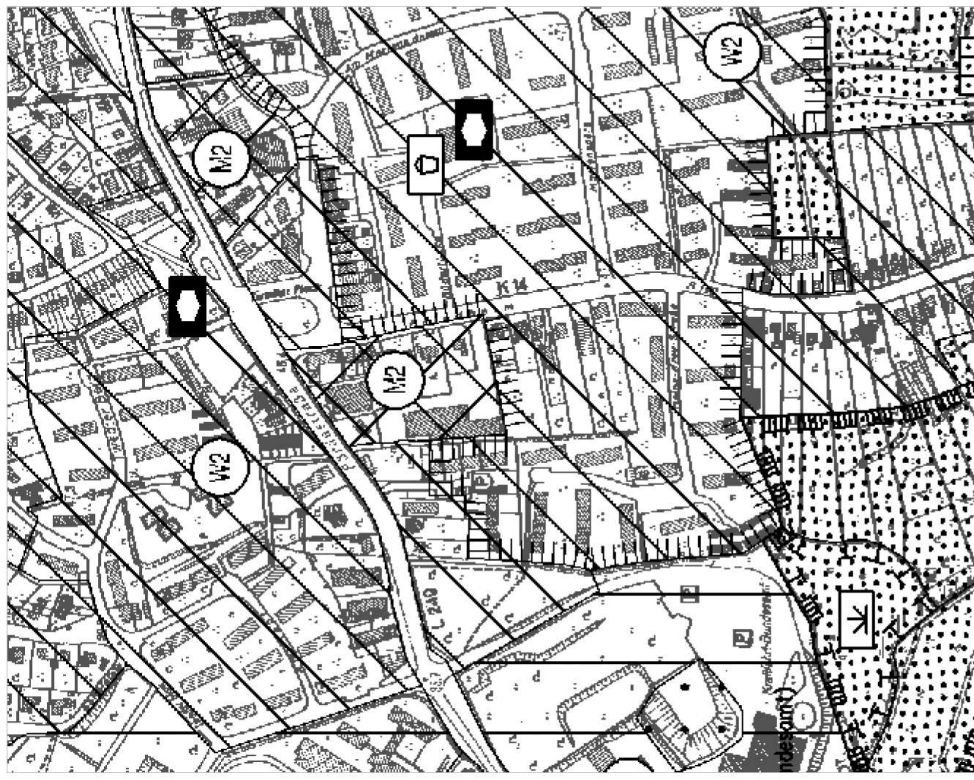
Planbereich



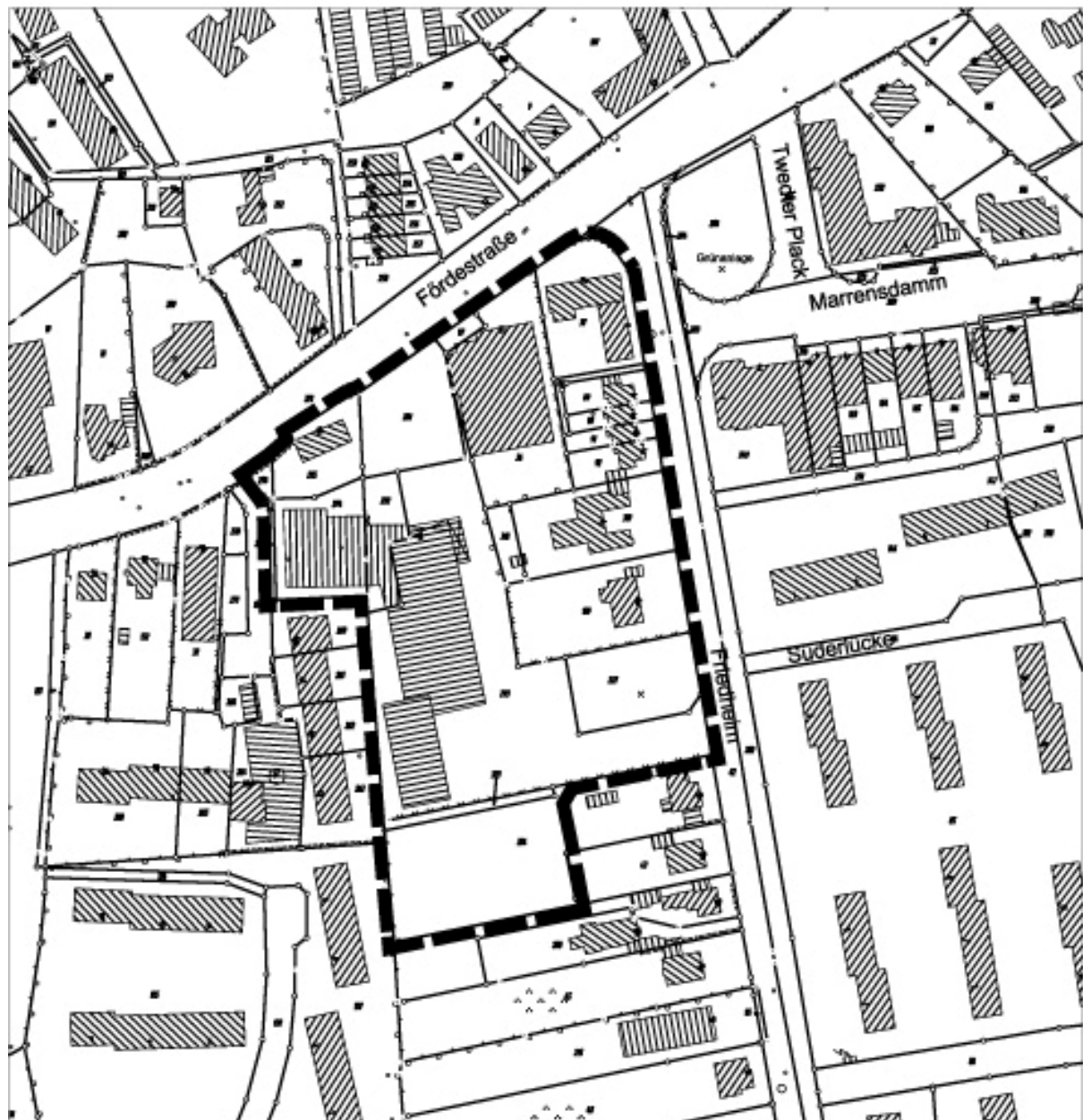
M. 1 : 5.000



Auszug aus dem wirksamen Flächennutzungsplan



Vorhabenbezogener Bebauungsplan "Stadtteilzentrum Twedter Plack" (VEP Nr. 35)



Geltungsbereich VEP Nr. 35

Stadt Flensburg

Fachbereich Umwelt und Planen
Abt. 4.1 Stadt- und Landschaftsplanung

Stand : 14.06.2010

R:\FB4\Abt41_\landscap\bauleitplanung\B-Plan\VEP 35\Geltungsbereich.dwg



Maßstab 1 : 2.000