

## **Amtliche Bekanntmachung**

### **Bauleitplanung in Flensburg**

Frühzeitige Bürgerbeteiligung gemäß § 3 Abs. 1 BauGB

**43. Änderung des Flächennutzungsplanes ("Reitanlage Friedensweg")**

**26. Änderung des Landschaftsplanes ("Reitanlage Friedensweg")**

Planbereich:

Für das Gebiet zwischen

im Norden: der Marienau,

im Osten: dem Knick ca. 50 – 90 m östlich des Friedenswegs,

im Süden: dem Grundstück Nikolaiallee 116 a,

im Westen: dem Friedensweg bis zum nach Westen abknickenden Straßenverlauf und dem Knick bis zur Marienallee

Die Stadt Flensburg – Fachbereich Umwelt und Planen – Abteilung Stadt- und Landschaftsplanung – lädt ein zur öffentlichen

### **Bürgerversammlung**

**am 22.05.2007**

**um 19.30 Uhr**

**in Theodor-Rieve-Zimmer (Sitzungszimmer H 20) des Technischen Rathauses, Am Pferdewasser 14, 24937 Flensburg.**

Vorge stellt und diskutiert werden sollen die allgemeinen Ziele und Zwecke sowie die voraussichtlichen Auswirkungen der Planung und sich wesentlich unterscheidende Lösungen.

Allen Bürgerinnen und Bürgern wird Gelegenheit zur Äußerung und Erörterung gegeben.

Die Entwurfspläne können bereits ab 19.00 Uhr eingesehen werden.

Den Vorsitz der Versammlung hat Herr Friedemann Ohms..

**Stadt Flensburg, Der Oberbürgermeister, - Fachbereich Umwelt und Planen -, Stadt- und Landschaftsplanung**

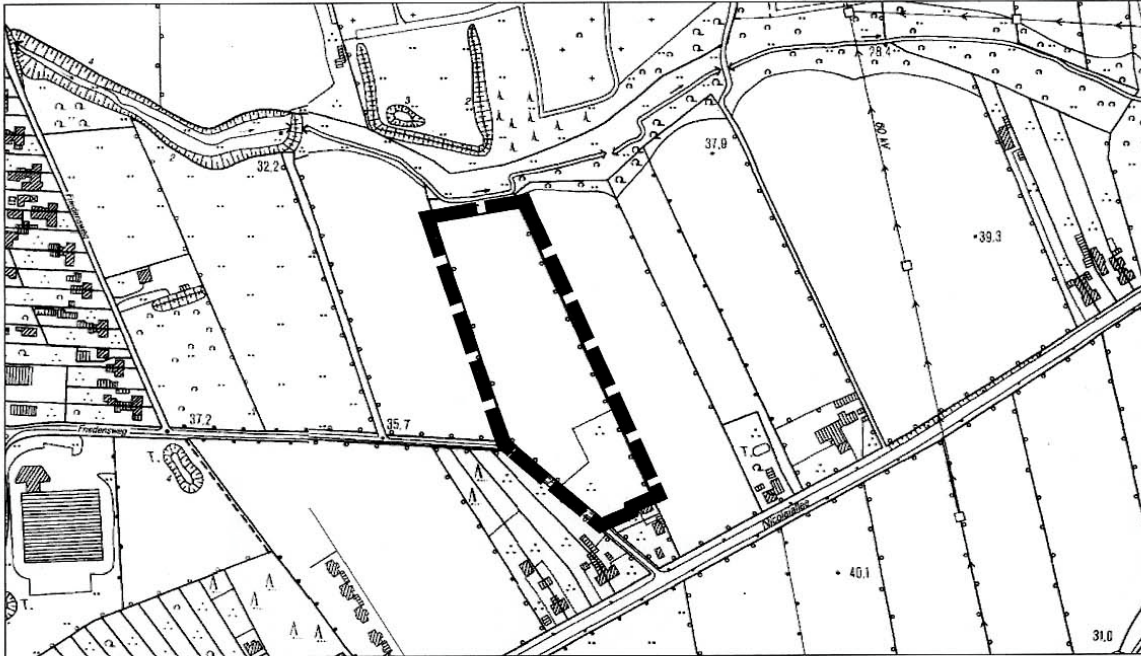
Anlagen zur Information:

- Geltungsbereiche für die Planänderungen

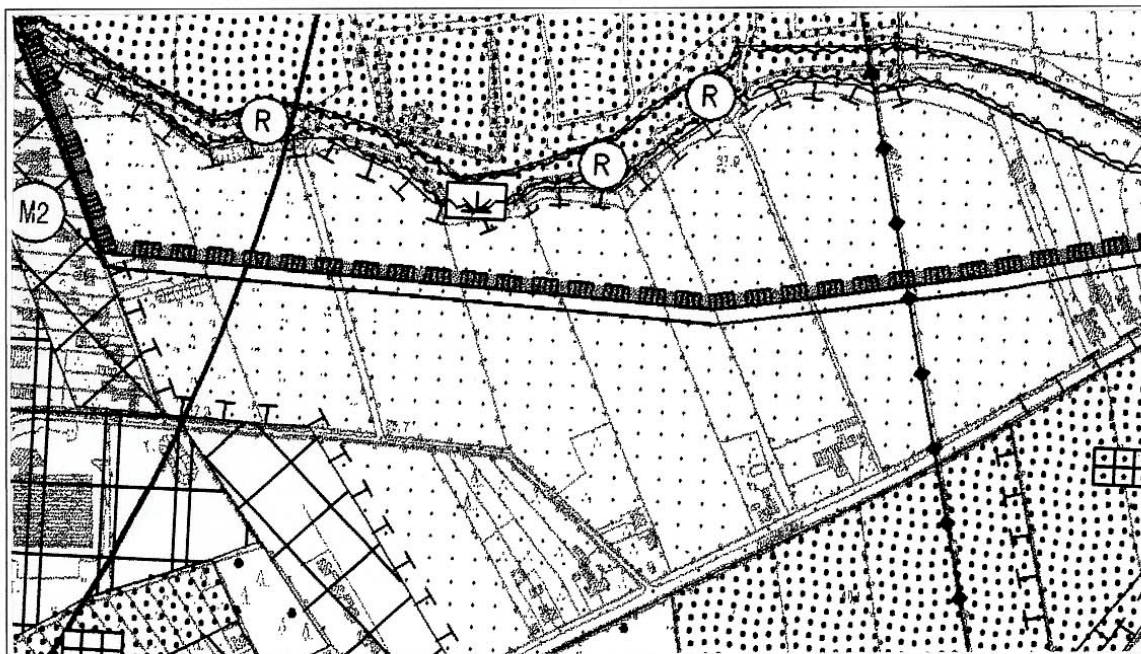
# Geltungsbereich für die 43. F-Plan Änderung " Reitanlage Friedensweg "

Planbereich

M. 1 : 5.000



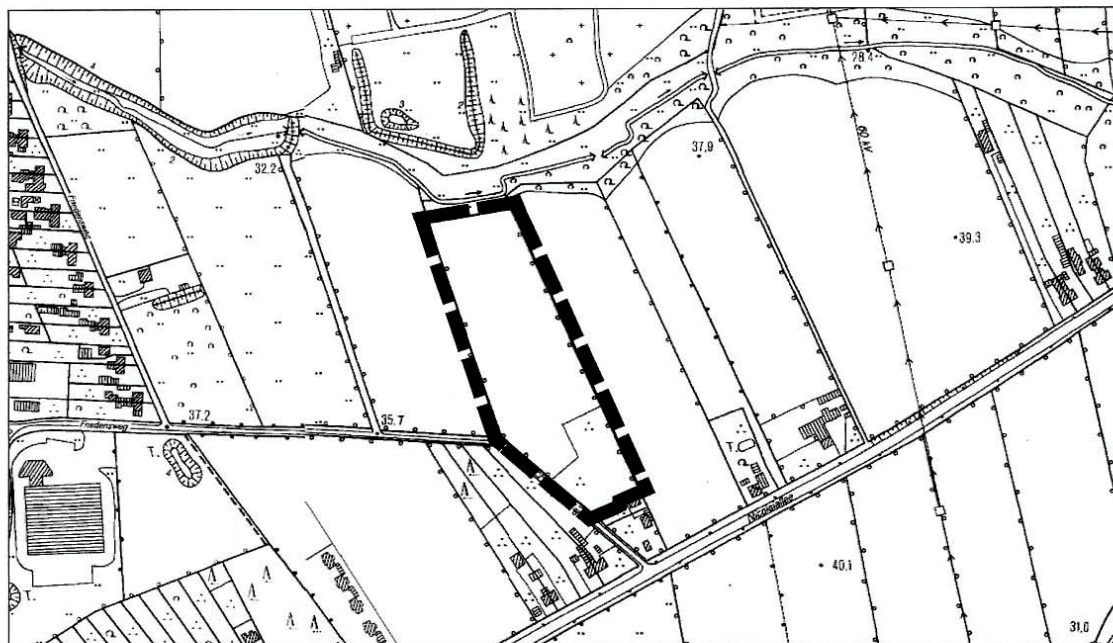
Auszug aus dem wirksamen Flächennutzungsplan



# Geltungsbereich für die 26. L-Plan Änderung " Reitananlage Friedensweg "

Planbereich

M. 1 : 5.000



Auszug aus dem wirksamen Landschaftsplanplan

