

Amtliche Bekanntmachung

Die Ratsversammlung der Stadt Flensburg hat am 26.04.2007 beschlossen, die **42. Änderung des Flächennutzungsplanes** und die **25. Änderung des Landschaftsplanes ("Hesttoft / Süderlück")** für den Bereich zwischen

im Norden: der Grünfläche am Regenrückhaltebecken am Alsterbogen,

im Osten: einer 280 m langen gedachten Linie in südöstlicher Richtung,

im Süden: der Straße Jordberg,

im Westen: der vorhandenen Bebauung östlich der Straße Hesttoft

sowie die **1. Änderung des Bebauungsplanes "Hesttoft / Süderlück" (Nr. 232)** für den Bereich zwischen

im Norden: der Grünfläche am Regenrückhaltebecken am Alsterbogen,

im Osten: einer 280 m langen gedachten Linie in südöstlicher Richtung,

im Süden: der Straße Jordberg,

im Westen: der Straße Hesttoft

aufzustellen.

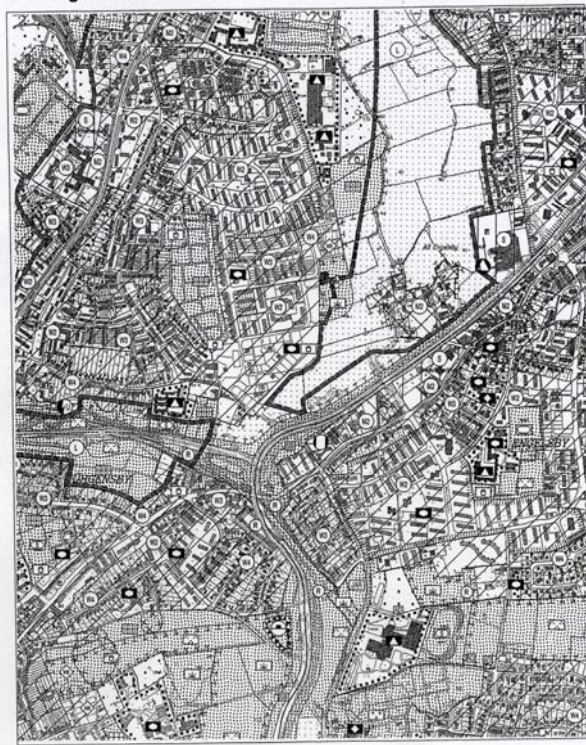
Stadt Flensburg, Der Oberbürgermeister, - Fachbereich Umwelt und Planen -, Stadt- und Landschaftsplanung

Geltungsbereich für die 42. F-Plan Änderung
" Hesttoft / Süderlück "

Planbereich



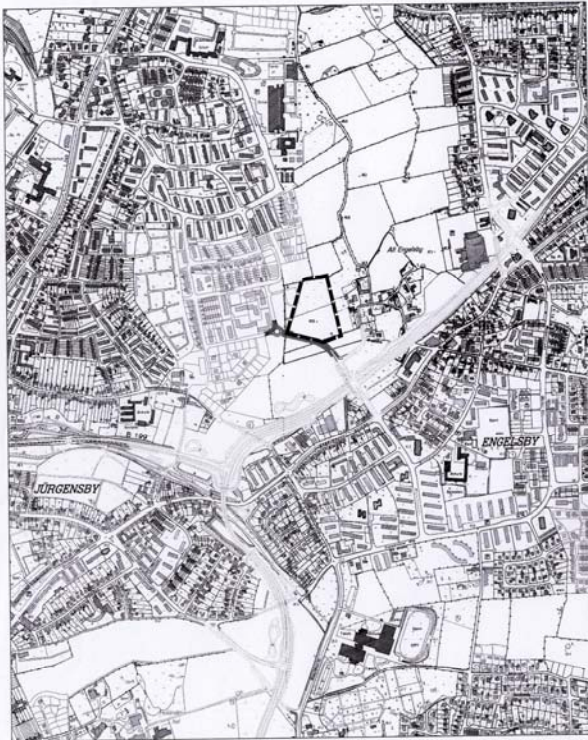
M. 1 : 10000
Auszug aus dem wirksamen Flächennutzungsplan



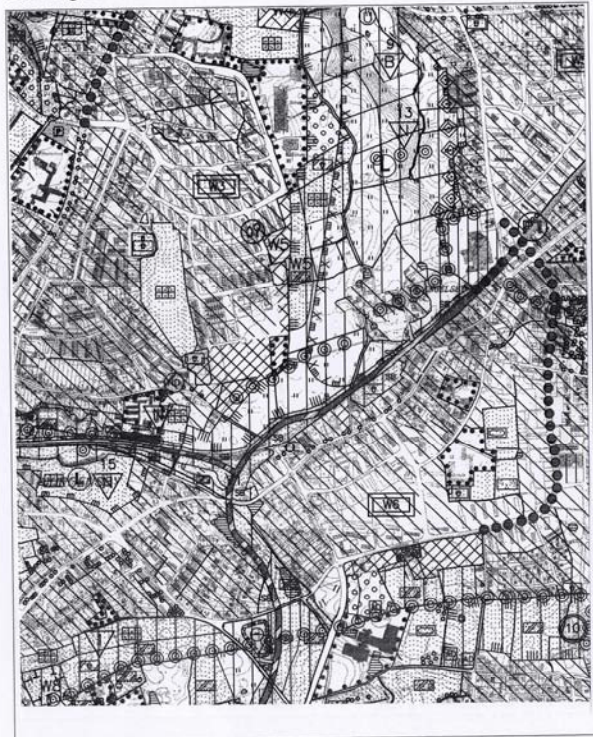
Geltungsbereich für die 25. L-Plan Änderung
" Hesttoft / Süderlück "

M. 1 : 10000

Planbereich



Auszug aus dem wirksamen Landschaftsplan



B. -Plan Nr. 232 1. Änderung Hesttoft / Süderlück

