

Amtliche Bekanntmachung

Die Ratsversammlung der Stadt Flensburg hat am 26.04.2007 beschlossen, die **41. Änderung des Flächennutzungsplanes ("Baumarkt Schleswiger Straße")** sowie den **vorhabenbezogenen Bebauungsplan "Baumarkt Schleswiger Straße" (VEP-Nr. 26)** für den Bereich zwischen

im Norden: nördliche Begrenzungslinie der Straßenverkehrsfläche Gutenbergstraße,

im Osten: westliche Begrenzungslinie der Straßenverkehrsfläche Rudolf-Diesel-Straße, in Verlängerung zur östlichen Grenze der Flurstücke 283, 90 und 227 der Flur G 41 ,

im Süden: südliche Grenzen der Flurstücke 227 und 90 der Flur G 41,

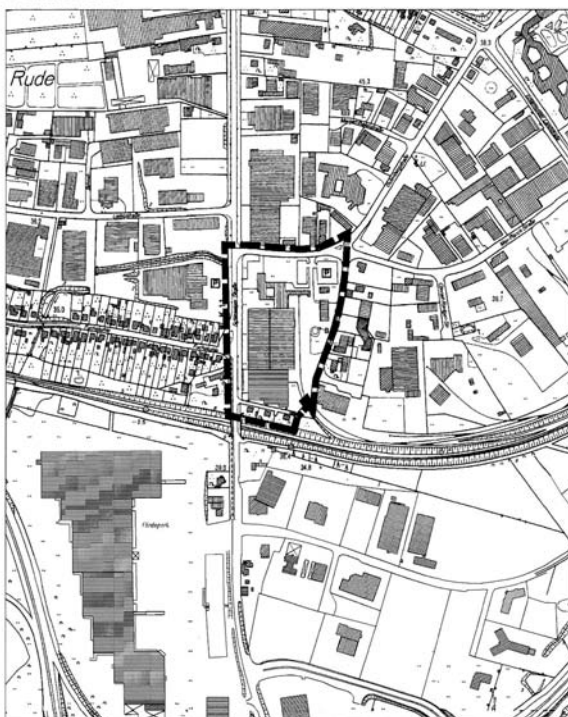
im Westen: westliche Begrenzungslinie der Straßenverkehrsfläche Schleswiger Straße aufzustellen.

Stadt Flensburg, Der Oberbürgermeister, - Fachbereich Umwelt und Planen -, Stadt- und Landschaftsplanung

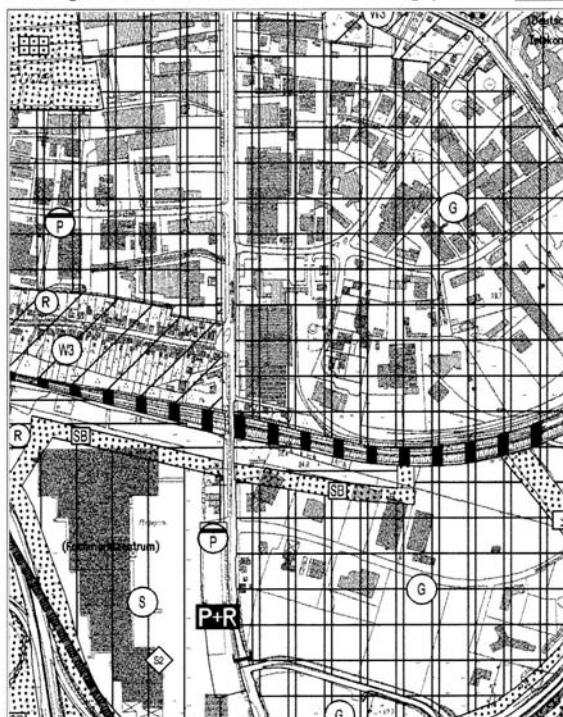
Geltungsbereich für die 41. F-Plan Änderung
"Baumarkt Schleswiger Straße "

M. 1 : 5.000

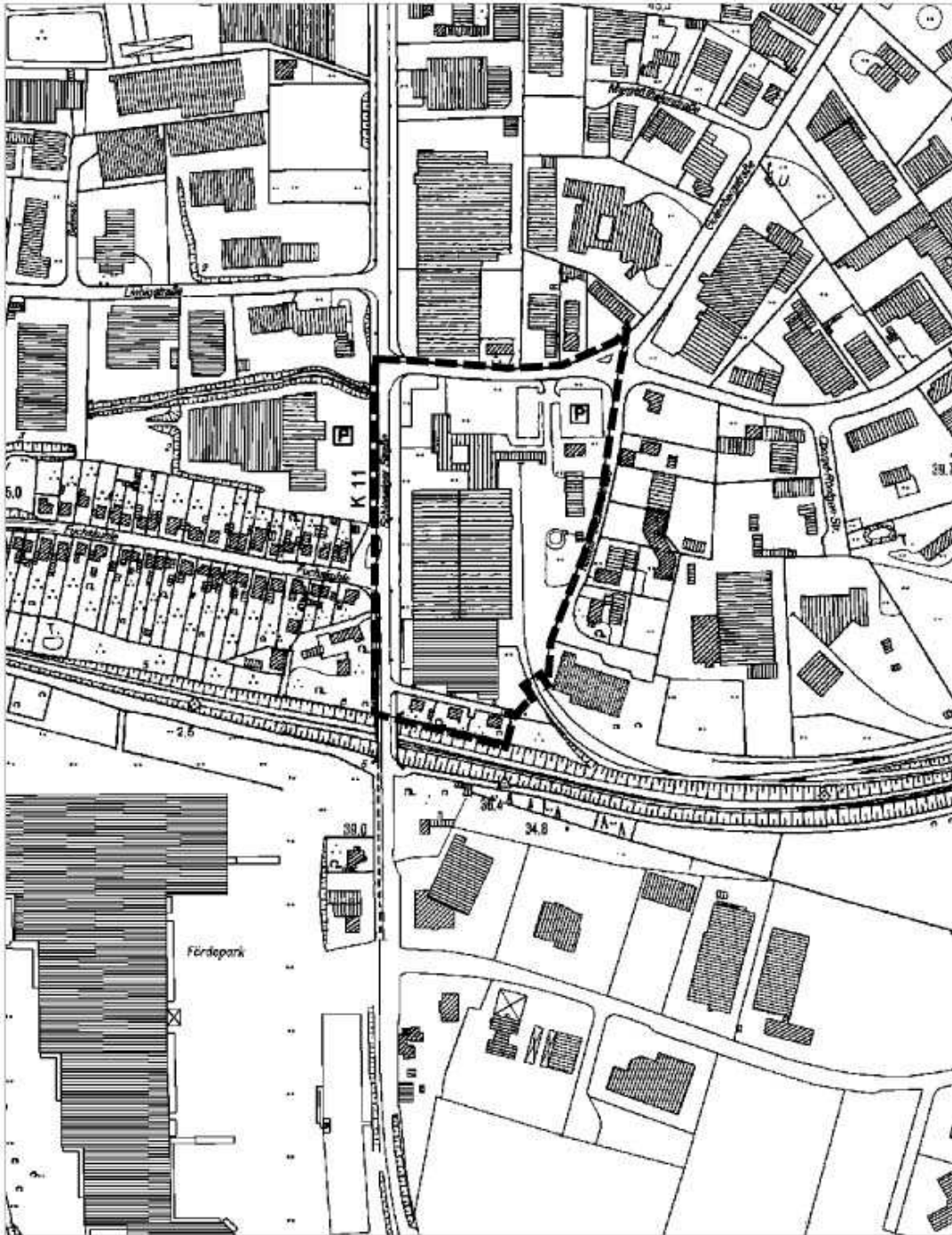
Planbereich



Auszug aus dem wirksamen Flächennutzungsplan



Geltungsbereich
für den VEP Nr. 29
"Baumarkt Schleswiger Straße"



Fachbereich 4
Stadt- und Landschaftsplanung
Stand 28.02.2007



M. 1 : 5.000