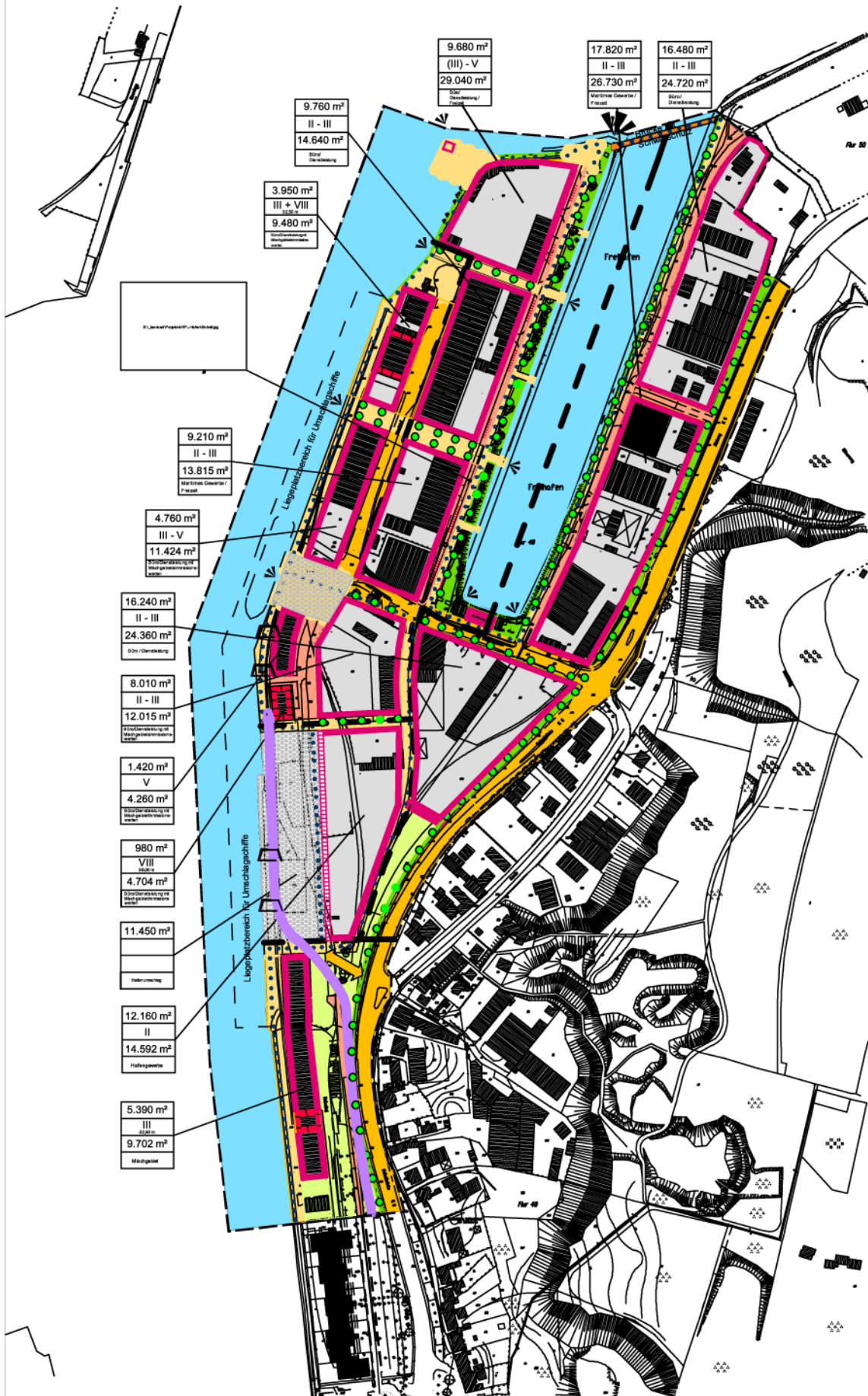
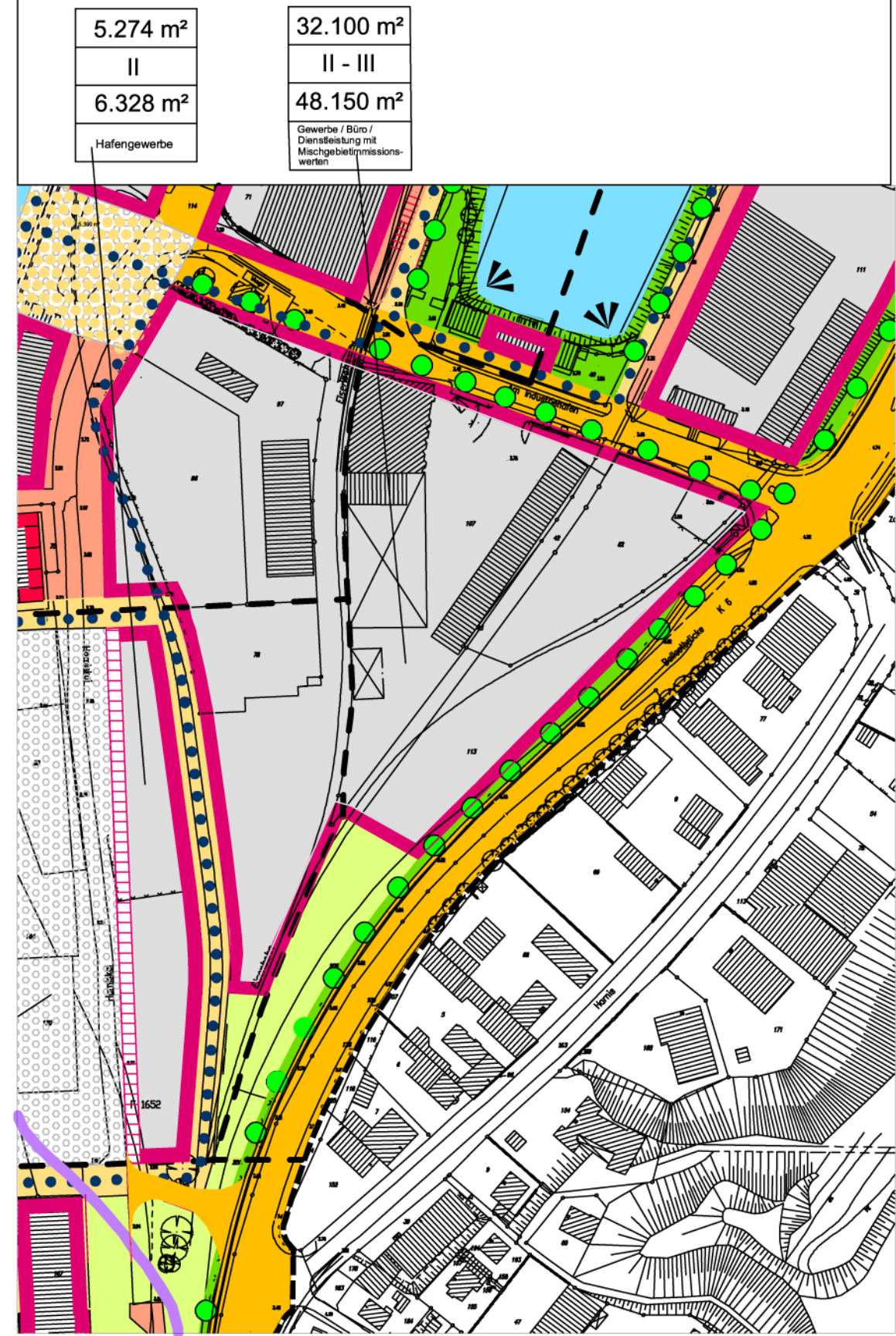


Rahmenplan Hafen Teilgebiet" Hafen - Ost"
18. August 2003



Fortschreibung des Rahmenplans vom 18. August 2003

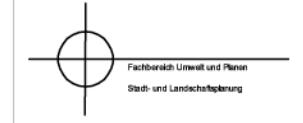


Legende

- Baufeld
- Raumkante
- variable Raumkante
- Denkmalschutzgebäude
- Förde
- Hafenumschlag
- Grünfläche
- Freifläche
- Bäume
- Platz
- Multifunktionaler Platz mit Hafenumschlag
- Hauptschließung
- Nebenstraßen
- Geh- und Radweg
- Promenade
- Brücke
- Bahngleis
- Zufahrt Hafenumschlag
- Aussichtspunkt

Bauhöhe	Grtße (m²)
max. Geschwindigkeit	max. vorwärts
Druckgeschwindigkeit	Werte (BCF) m/s
Nutzungen	

Stadt Flensburg
-Fortschreibung-



Stand: 23. November 2005